
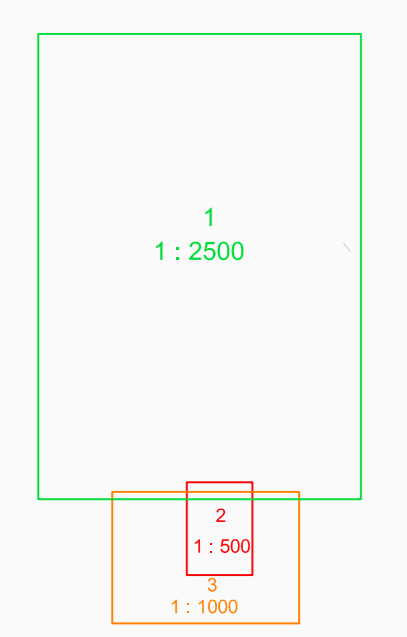


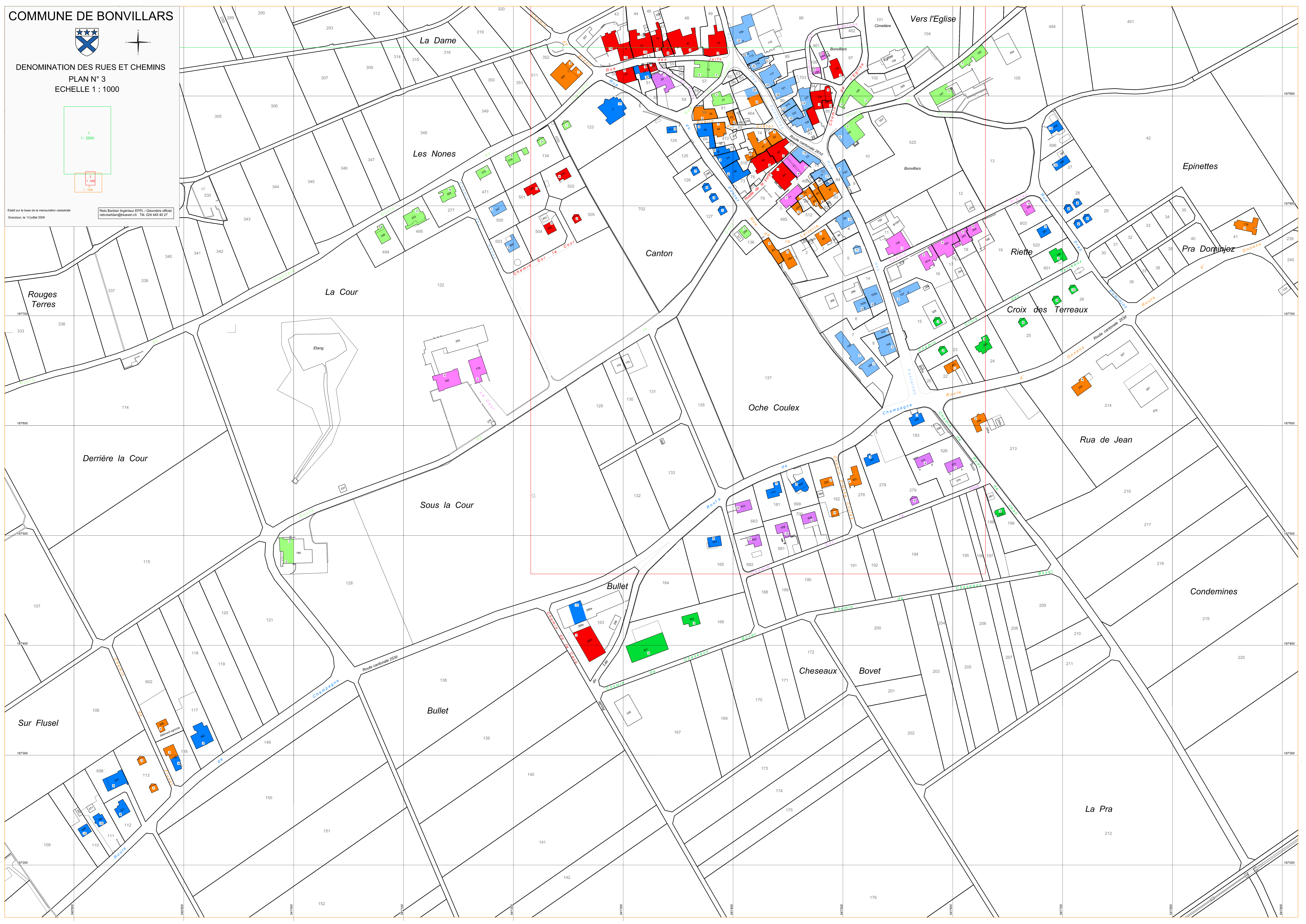
COMMUNE DE BONVILLARS



DENOMINATION DES RUES ET CHEMINS
PLAN N° 3
ECHELLE 1 : 1000



Établi sur la base de la mensuration cadastrale
Grandson, le 13 juillet 2009
Reto-Batillon Ingénieur EPFL - Géomètre officiel
reto-batillon@bluewin.ch - Tél. 024 445 40 27



Rouges Terres

La Cour

La Dame

Les Nones

Canton

Oche Coulex

Croix des Terreaux

Riette

Epinettes

Pra Domibjez

Derrière la Cour

Sous la Cour

Rua de Jean

Bullet

Condemines

Sur Flusel

Bullet

Cheseaux

Bovet

La Pra