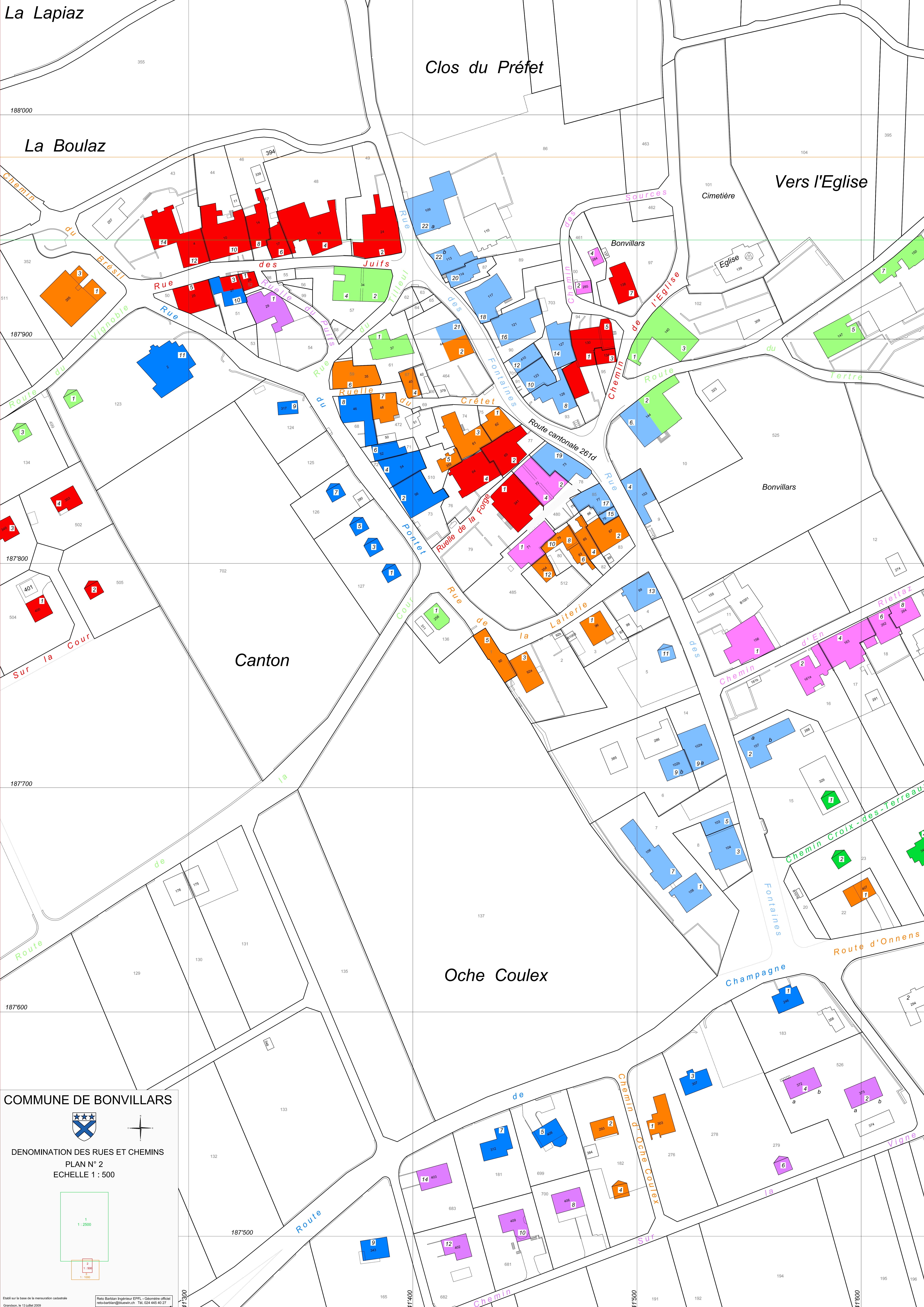


La Lapiaz

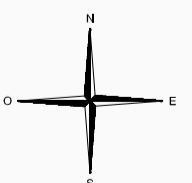

Clos du Préfet

La Boulaz

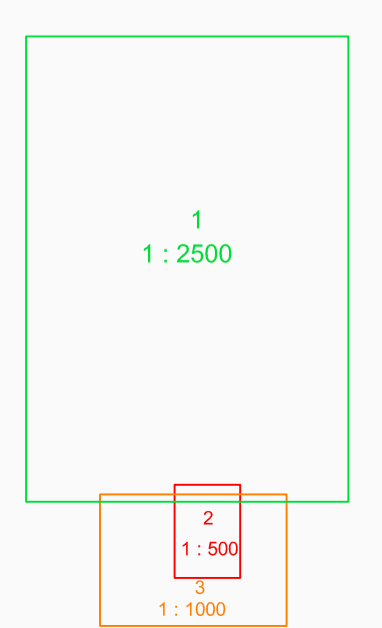
Vers l'Eglise



COMMUNE DE BONVILLARS



DENOMINATION DES RUES ET CHEMINS  
PLAN N° 2  
ECHELLE 1 : 500



Etabli sur la base de la mesurement cadastrale  
Grandson, le 13 juillet 2009

Rezo Barbilian Ingénieur EPFL - Géomètre officiel  
rezo-barbilan@bluewin.ch Tél. 024.445.40.27